



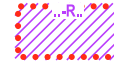



# ÚZEMNÍ PLÁN BÝKOV - LÁRYŠOV

## ÚPLNÉ ZNĚNÍ PO ZMĚNĚ Č.1

### VÝKRES ZÁKLADNÍHO ČLENĚNÍ ÚZEMÍ



#### NÁVRH ZMĚN V ŘEŠENÉM ÚZEMÍ

-  ZASTAVITELNÉ PLOCHY S OZNAČENÍM ZPŮSOBU JEJICH VYUŽITÍ (PŘÍSLUŠNÝM KÓDEM V ČERVENÉ BARVĚ)
-  KORIDORY PRO DOPRAVNÍ (KD) A TECHNICKOU (KT) INFRASTRUKTURU S OZNAČENÍM ÚČELU, PRO JAKÝ JSOU VYMEZENY (PŘÍSLUŠNÝM KÓDEM V ČERVENÉ BARVĚ)
-  PLOCHY A KORIDORY ÚZEMNÍCH REZERV S OZNAČENÍM PROVĚROVANÉHO VYUŽITÍ (PŘÍSLUŠNÝM KÓDEM VE FIALOVÉ BARVĚ)
-  PLOCHY KRAJINNÉ ZELENĚ (KZ)

#### PLOCHY PRO ZALOŽENÍ PRVKŮ ÚSES

-  LOKÁLNÍ BIODORIDOR

#### OSTATNÍ VÝZNAMNÉ JEVI K AKCEPTACI V ÚZEMÍ


-  HRANICE ŘEŠENÉHO ÚZEMÍ (OBCE)
-  HRANICE ZASTAVĚNÉHO ÚZEMÍ K 03/2022

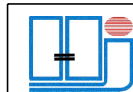

Poznámky:  
TATO LEGENDA JE NEDÍLNOU SOUČÁSTÍ VÝKRESU

### č. I.B.1. VÝKRES ZÁKLADNÍHO ČLENĚNÍ ÚZEMÍ

Doplněný polohopis slouží pouze pro tento úkol a je součástí zobrazených jevů územního plánu. Zákres nových jevů byl proveden na základě terénní obchůzky, porovnáním s daty katastrálního úřadu a vydaných ÚR.  
Zakreslené doplnění polohopisu je pouze přibližné a informativní a nenahrazuje přesné zaměření katastrálním úřadem!  
Souřadnicový systém JTSK.  
Výkres se skládá ze 3 účelově sestavených mapových listů.

Krnov 5-6	Krnov 4-6
Krnov 5-7	Krnov 4-7
Krnov 5-8	Krnov 4-8



 <b>ING. ARCH. JAROSLAV HALUZA</b>		
Hynaisova 3, OSTRAVA - MARIÁNSKÉ HORY, PSČ 70900, tel. 603 278 373, IČO 44745729		
OBEC	BÝKOV - LÁRYŠOV	ZAK. ČÍSLO DATUM MĚŘITKO ČÍS. VÝKRESU 012023 1 : 5000 I.B.1.
POŘIZOVATEL	MěÚ KRNOV - ODBOR VÝSTAVBY A ŽP	
VYPRACOVAL	ING.ARCH. J. HALUZA	
	DIGITALIZACE : Z. LOJKOVÁ	